

524753

建築物 各階 平



1/3

家屋番号

57

建物の所在

大阪市中央区
大正東区船越町2丁目57番地

昭和五十年五月十八日

作製年月日

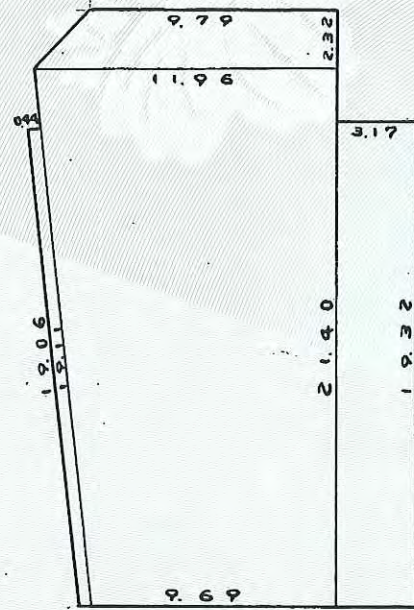
作製者

土地家屋調査士
宮本賢

申請人

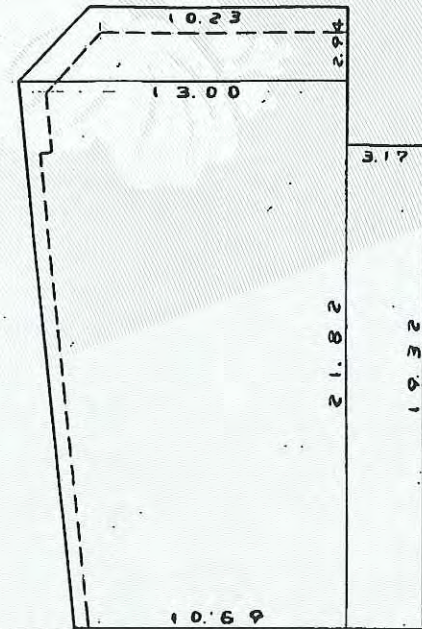
社団法人大阪府宅地建物取引業協会
理事 高橋 巖

(弘文堂印刷納)



1階 求積表

(11.96 + 9.69)	x	2	1.40	+ 2	=	2	3	1.6550
(11.96 + 9.06)	x	2	0.44	+ 2	=	2	8	5.9744
(11.96 + 9.06)	x	2	0.44	+ 2	=	2	8	5.9744
								3 2 6 . 5 2 6 8
								3 2 6 . 5 2 4 2



2階 3階 4階 5階 (同型) 求積表

(13.00 + 10.69)	x	2	1.82	+ 2	=	2	5	8.4579
(13.00 + 10.23)	x	2	0.94	+ 2	=	2	3	4.1481
(13.00 + 10.23)	x	2	0.94	+ 2	=	2	3	4.1481
								3 5 3 . 8 5 0 4
								3 5 3 . 8 5 4 2

縮尺 1/300 1/300

平成25年7月30日
大阪法務局
これは図面に記録されている内容を証明した書面である。

登記官

櫻田幸伸



平成25年7月30日
 大阪法務局
 これは図面に記録されている内容を証明した書面である。

登記官

櫻田幸伸



524754

建築物 各階平面

524754



7/3

51.5.19

家屋番号 57
 建物の所在 大阪市中央区 船場2丁目57番地

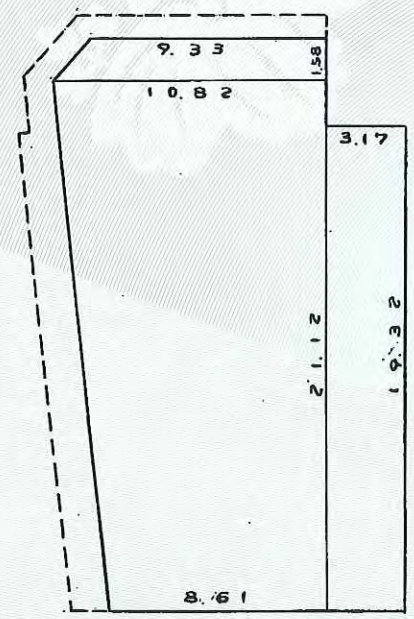
昭和五十二年五月拾八日
 製作年月日

製作者

大阪市西区土佐堀通参丁目五拾番地
 土地家屋調査士 宮本賢三

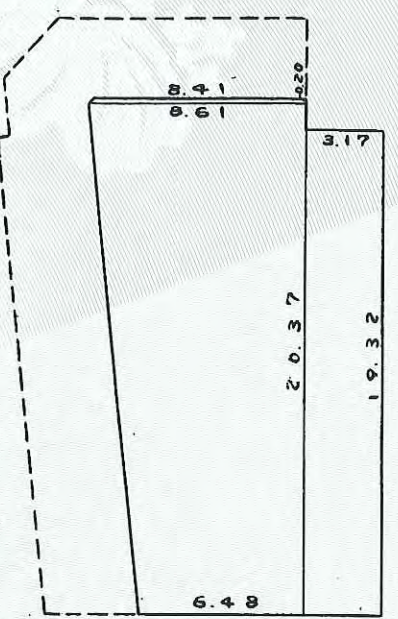
申請人

社団法人大阪府宅地建物取引業協会
 理事 高橋 巖



6階 求積表

$(10.82 + 8.61) \times 21.12 \div 2$	$= 205.1808$
$(10.82 + 9.33) \times 3.17 \div 2$	$= 31.2444$
合計	236.4252



7階 求積表

$(8.61 + 6.48) \times 20.37 \div 2$	$= 153.59165$
$(8.61 + 8.41) \times 3.17 \div 2$	$= 26.04695$
合計	179.6386

縮尺 1/300 1/300

(弘文堂印刷納)

平成25年7月30日
大阪法務局
これは図面に記録されている内容を証明した書面である。

登記官

櫻田幸伸



524755

建 物 図 面
各 階 平 面 図

524755



3/3

51.5.19

家 屋 番 号

57

建 物 の 所 在

大阪市中央区
大正町東区船越町2丁目57番地

大阪市中央区

作 製 年 月 日
昭和五十年五月拾八日

作 製 者

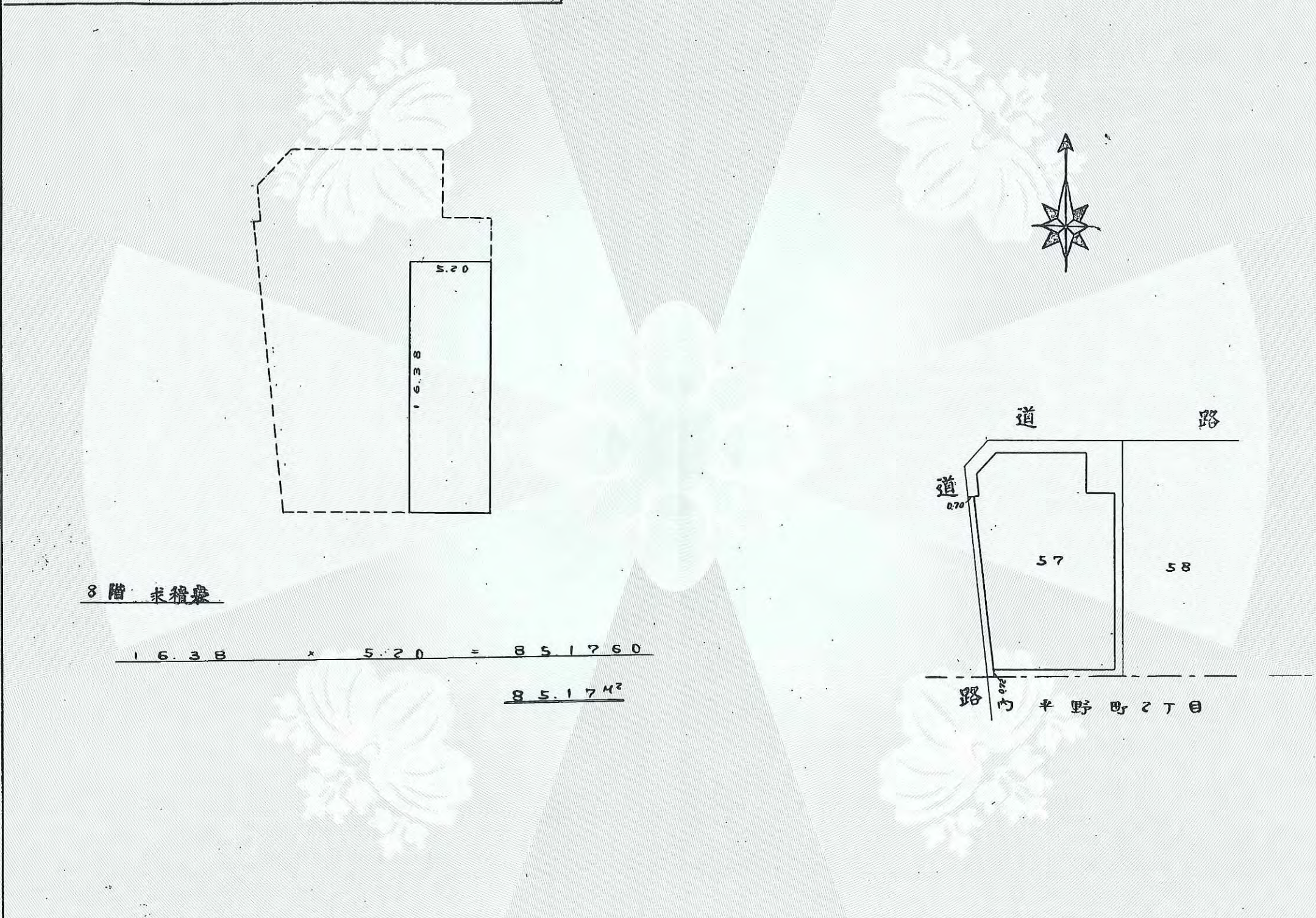
大阪市西区土佐堀通参丁目五拾番地
土地家屋調査士
宮本賢

申 請 人

社団法人大阪府宅地建物取引業協会
理事 高橋 巖



(弘文堂印刷納)



縮 尺 1/300 1/500